

COSTA PUBILLA 2007. 01-07-07.

EL CIM DEL COSTA PUBILLA ÉS PERFECTAMENT VISIBLE DES DE MOLTS LLOCS DE RIPOLL. EN AQUESTA IMATGE, DES DEL PONT DEL RAVAL.



SORTIDA DE RIPOLL. 7.00 H. SORTIM PER LA CARRETERA DE RIBES, ENS INCORPOREM A LA N-152 DIRECCIÓ CAMPDEVÀNOL I RIBES DE FRESEER.



ABANS D'ARRIBAR A CAMPDEVÀNOL SEMPRE ANEM VEIENT EL CIM A LA NOSTRA ESQUERRA.



UN COP TRAVESSAT RIBES DE FRESER SEGUIM PER LA N-152 PER LA COLLADA DE TOSES. QUAN SOM A ROQUES BLANQUES (KM. 122 DE LA N-152) ENS DESVIEM A L'ESQUERRA I BAIXEM CAP A L'ALBERG DE ROQUES BLANQUES. KM. 17. DAVANT NOSTRE VEIEM LA BAGA PER ON HEM DE PUJAR FINS CAMPelles (A LA PART DE DALT A L'ESQUERRA).



CREUEM EL RIGAT I COMENÇEM A PUJAR. PRIMER TRAM DE FORTA PUJADA.



ULL! CREUEM LA VIA DEL TREN. CONTINUEM PUJANT PER LA PISTA.





ES VAN COMBINANT TRAMS DE FORTA PUJADA AMB TRAMS MÉS PLANERS.



A LA NOSTRA DRETA, A L'ALTRA BANDA DE LA VALL DEL RIGAT VEIEM VENTOLÀ.



TRAM FINAL FORMIGORNAT I ENS INCORPOREM A LA PISTA TAMBÉ FORMIGONADA DE PLANOLES A CAMPelles. SEGUIM A L'ESQUERRA I PUJANT. PAL INDICADOR DE LA RUTA DEL RIGAT.



ABANS D'ARRIBAR A CAMPelles, COMENÇEM A VEURE EL TAGA.



ARRIBEM A CAMPelles, ALS AFORES PROP DE LA ZONA ESPORTIVA. KM. 20. PLAFÓ INDICATIU DE LA RUTA DEL RIGAT, QUE SEGUIREM FINS COLL ROIG.



SEGUIM PUJANT PER L'AMPLE CARRER DE LA DRETA QUE DEIXEM UNA MICA MÉS ENDAVANT ...



... SEGUINT UNA PISTA A LA DRETA, QUE VA GUANYANT ALÇADA COMBINANT TRAMS PLANERS AMB PUJADES.



DAVANT NOSTRE, A L'ALTRA BANDA DE LA VALL DEL RIGAT, VEIEM EL PUIGMAL, I TOTA LA CARENA DES DEL COLL DE LES BARRAQUES AL PAS DELS LLADRES.



QUAN LA PISTA JA NO TÉ TANTA PENDENT VEIEM DAVANT NOSTRA COLL PAN I EL CIM DE LA COVIL, SOBRE LA BAGA DE CAMPelles.



ARRIBEM A UNA CRUILLA, AL COLL D'EROLA. LA PISTA DE L'ESQUERRA PUJA DES DE CAMPelles CAP AL REFUGI DE PRATS I TRAVESSA TOTA LA BAGA. SEGUIM A LA DRETA...



AMB TRAMS DE FORTA PUJADA, PER UN MAGNÍFIC BOSC DE PI NEGRE.





JA VEIEM DAVANT NOSTRE EL CIM DEL COSTA PUBILLA. TAMBÉ VEIEM LA FRANJA D'HERBA QUE ENS PERMETRÀ PUJAR DE COLL ROIG AL COLL DE COMA ERMADA.



ARRIBEM AL COLL DE PRAT DE JOU. SEGUIM CAP A LA DRETA.



TROBEM UN PUNT D'AIGUA, QUE PODEM APROFITAR PER OMLIR ELS BIDONS.



ARRIBEM A COLL ROIG. POC ABANS TRENQUEM A L'ESQUERRA I PUJEM PER LA FRANJA D'HERBA QUE HI HA ENTRE EL BOSC.



EL TRAM QUE HEM FET DES DE COLL DE PRAT DE JOU A COLL ROIG I COMA ERMADA (VIST DES DE LA N-152 A PLANOLES). ES VEU BEN BÉ LA FRANJA D'HERBA PER ON PUJAREM FINS EL COLL DE COMA ERMADA..



MÉS AMUNT ELS PRATS JA S'OBREN.



EN AQUEST TRAM HEM D'EMPÈNYER LA BICI.



ARRIBEM PEDALANT A L'AMPLE COLL DE COMA ERMADA.



A LA DRETA EL COSTA PUBILLA, EL NOSTRE OBJECTIU.



A LA NOSTRA ESQUERRA, LA COVIL.



CREUEM EL FILAT I HEM D'ANAR PUJANT, EMPENYENT LA BICI EL PRIMER TRAM. DAVANT NOSTRE TENIM TOTA LA VALL DE NÚRIA.



DARRERE NOSTRE QUEDA EL COLL DE COMA ERMADA I AL FONS CAMPDEVÀNOL I RIPOLL.




UN COP ARRIBEM A LA CARENA LA RESSEGUIM, ARA JA PEDALANT.



A LA NOSTRA DRETA EL PUIGMAL.



A L'ESQUERRA I AL FONS, EL PEDRAFORCA, RASOS DE PEGUERA, ...




A L'ESQUERRA I SOTA NOSTRE, RASOS DE TUBAU I LA VALL DE GOMBRÈN.






CIM DEL COSTA PUBILLA. 2.055 M. 10.30 H. KM. 30.



SOTA NOSTRE EL PUIG DE COMA ERMADA (1.996 M.). I ENTREMIG EL CORRIOL MÉS MARCAT I LA PETITA COMA PER ON FAREM EL DESCENS, BUSCANT LA MÀXIMA CICLABILITAT, QUE NO ÉS POSSIBLE PER ON HEM PUJAT.



ÚLTIMA MIRADA CAP A CASTELLAR DE N'HUG, PUIGLLANÇADA, PEDRAFORCA I SERRA DEL CADÍ.






INICIEM EL DESCENS, SEGUINT EL CORRIOL.



EL CORRIOL ESTÀ FORÇA FRESAT I TAMBÉ ES VEUEN SENYALS PINTADES.



ARRIBEM SOBRE PRAT AMURRIADOR. AQUÍ JA VEUREM I SEGUIREM UNES RODERES DE VEHICLE QUE ANEM SEGUINT BAIXANT.



ABANDONEM LES RODERES PER ANAR A BUSCAR CAP A L'ESQUERRA EL CORRIOL QUE ENS HA DE PORTAR CAP AL REFUGI DE LES PLANELLES I MONTGRONY (HI HA UNES FITES). LES RODERES PORTEN A LES VILES XIQUES ON TAMBÉ CONNECTARIEM AMB UNA PISTA EM MÉS BON ESTAT QUE TAMBÉ PORTA A MONTGRONY.






EL CORRIOL ESTÀ MOLT NET I ÉS CICLABLE. TAMBÉ ESTÀ MARCAT AMB PINTURA TARONJA-VERMELLA.



REFUGI DE LES PLANELLES.



SEGUIM BAIXANT...



...FINS ARRIBAR A MONTGRONY. KM. 35.



PASSEM SOTA L'HOSATGERIA...



...PER ANAR A BUSCAR L'INICI DEL CAMÍ DE LA FONT DE LA MARE DE DÉU, QUE AVIAT CONNECTA AMB EL CAMÍ MÉS MARCAT (GR) PER ANAR AL COLL DE PARDINELLA.



CAMÍ MOLT NET I CICLABLE EN CONTINU I MODERAT DESCENS.



UN ÚLTIM I CURT TRAM DE PUJADA I SORTIM AL COLL DE PARDINELLA...





...I EL SEU DOLMEN.



SEGUIM A L'ESQUERRA BAIXANT PER LA PISTA QUE TROBEM. DEIXEM EL GR. CAP A LA DRETA POT ANAR-SE AL COLL DE LA CIRERA I COLL JUBILAR CAP A GOMBRÈN. O DEL COLL DE LA CIRERA CAP A CAL SANÇ I CAL FRANXÓ I LA CARRETERA DE GOMBRÈN.



PASSEM SOTA LA GRAN CASA DE PARDINELLA.



DAVANT NOSTRE LA COLLADA DE GRATS.



JA BAIXEM PER PISTA EN BON ESTAT (ULL A LA TANCA)....





...PASSANT PER TOT EL VEÏNAT DE PRUNERS...



... FINS ARRIBAR A L'EMPALME, ON CONNECTEM AMB LA CARRETERA DE GOMBRÈM, QUE SEGUIREM A L'ESQUERRA FINS CAMPDEVÀNOL ON SEGUIREM A LA DRETA PER LA N-152 FINS RIPOLL. 13.15 H. 50 KM.